

### 3. Intersport Túranap útvonalvázlat és térkép - 2010.11.06.

Név: .....

Rajtidő: : :  Célidő: : :

#### Rövidtáv (10,1 km), Középtáv (18,33 km), Hosszútáv (29,36km) közös szakasz:

Az iskola udvarából kilépve jobbra fordulunk, a Dózsa György út melletti járdán haladunk, majd kb 150 m után jobbra fordulunk a Kert soron. Az utca végén balra, a Márton utcán folytatjuk utunkat, ami elvezet minket a Hegyalja utcáig, ahol jobbra fordulunk, és elindulunk föl, a kőbánya felé. Az utca tetején jobbra kanyarodunk a Rókvár utcába, és kb. 50 m után balra befordulunk, a Bércetető utcába. Az utca végén, miután a füves rézsút is megmásztuk, jobbra fordulunk a Gyöngyvirág utcán, és kb 10 m megtétele után **szalagozást** követve balra bekanyarodunk az ösvényre, ami elvezet minket a kőbánya bejáratánál lévő sorompóig, ahol utunkat jobbra fordulva folytatjuk tovább, a kőbánya belseje felé. Itt a bánya szintjein keresztül végig a **szalagozást** követjük, majd egy meredeken emelkedő ösvénybe torkollva elérjük a **P-** jelzést, amin balra kanyarodunk. A Róka-hegy platóján kanyarog az ösvény a talpunk alatt, végig kövessük a **P-** jelzést és a szalagozást. Amikor kiérünk a nyílt területre elének tárul a Kevélyek látványa. A József-hegy oldali nyaralók kerítése mellett haladunk tovább, majd hamarosan az örömi műútnál találjuk magunkat.(3,64 km 124m szintemelkedés). Figyeljünk a forgalomra és óvatosan keljünk át az úton. Ismét emelkedni kezd az út és kellemetlenül egyenetlen-köves felületen botladozhatunk egészen a Kő-hegyi bánya bejáratáig ahol **az első ellenőrző pontot találjuk**.(5.05 km, 238 m). A rövidtáv teljesítői innen a már ismert **P-** jelzésen térnek vissza egészen a Gyöngyvirág utcáig, amelyen balra fordulva hamarosan elérik a Bércetető utcát, ahonnan a már ismert szalagozott út vezet **a célba. (10.1 km, 256 m)**. A rövidtáv indulóinak gratulálunk a teljesítéshez!

#### Középtáv (18,33 km) és Hosszútáv (29,36 km) közös szakasz Kevély-nyeregig:

A **P-** jelzésen folytassuk utunkat! Az Ezüst-Kevély oldalából gyönyörű kilátás nyílik Pilisborosjenőre és az Egri várra. Nézzünk körül! Hamarosan a **P** jelzés keresztezi utunkat (6,75 km) de mi ne tántorodjunk el, hiszen vár a Nagy-Kevély csúcsa, utunk legmagasabb pontja (7.59 km, 440 m), 534 m magasságban. Sajnos a csúcson álló kilátó már lassan az enyészeté lesz. Elhagyva a csúcstól lejtést kezd az ösvény és hamarosan a Kevély-nyeregbe érünk **a második ellenőrzőpontra (8.43 km, 440 m)**.

#### Középtáv (18,33 km) további útvonal Kevély-nyeregtől:

A pecsételés után visszafelé a **K-** jelzésen megyünk tovább, hamarosan az ösvény mellett láthatjuk a Nagy-kevélyi kőfülkét. A bátrabbak felmászhatnak a barlang bejáratához. Egy kőgörgeteges ereszkedés után előbb a **Z-** majd az **S-** jelzés hagy el minket, mi továbbra is a **K-** jelzést kövessük jobbra, lefelé a nyílegyenes irtáson. Nemsokára elérünk egy székérutat, itt a **K-** balra fordul, mi ne tegyük! Kövessük a szalagozást és hamarosan az egri várnál találjuk magunkat (9.95 km, 440 m). Meglepve tapasztaljuk, hogy a vár filmen teljesen másképp nézett ki! **Újabb ellenőrzőpont** valamint 10:00 és 15:00 között óránként középkori lovagi játékok várnak minket itt.

A **szalagozást** követve megcsodálhatjuk a Teve-sziklát. Nem is kell nagy fantázia, hogy meglássuk a tevét a furcsa formájú kövekben. Ezután a **szalagozást** követve megcélazzuk Pilisborosjenő templomtornyát, a települést a Fő utcán érjük el, ezen haladunk míg utunk keresztezi a **P-** jelzést. (11.95 km, 484 m) Itt balra fordulunk a Templom utcára. Még mielőtt elérjük a templomot jobbra térünk a murvás Iskola utcára. Balra tartva elhaladunk a temető mellett. A temető után egyenesen a Kőfúvaros utcán folytatjuk utunkat. Az utca felső végén, jobbra kis szűk ösvény indul az erdőbe. Bátran kövessük, elvezet minket a **Kő-hegyi ellenőrzőpontig**. (13.28 km, 594 m)

A középtáv teljesítői innen a már ismert **P-** jelzésen térnek vissza egészen a Gyöngyvirág utcáig, amelyen balra fordulva hamarosan elérik a Bércetető utcát, ahonnan a már ismert szalagozott út vezet **a célba. (18.33 km, 612 m)**.

A középtáv indulóinak gratulálunk a teljesítéshez!

#### Hosszútáv (29,36 km) további útvonal Kevély-nyeregtől:

Itt a **K-** -ra váltunk és jobbra lefelé, Csobánka irányába folytatjuk utunkat. Egy meredek lejtő után széles székérúton haladunk, nem nehéz követni az utat. Az erdőből kiérve elének tárul az Oszoly és Csobánka képe. Rövid vágta után az Ózon camping maradványait „csodálhatjuk meg”. Újabb közúti átkelés következik a Csobánkai temetőnél (11.2 km, 448 m). A temetőben levő csapnál feltölthetjük kulacsainkat. Tovább gyalogolunk a **K-** jelzést követve. Balra elhagy minket a K kerékpár jelzés (12.65 km), itt jobbra tartunk, kikerüljük a sorompót és a **K-** jelzésen haladunk tovább.

450m után jobbra elhagyjuk a dózerutat a **K-Z-** jelzésen és egy meredek lejtőn érjük el a Szent-kutat, ami egyben **harmadik ellenőrzőpontunk is. (13.54 km, 500 m)**. Lent a pumpálás kútnál újra megtölthetjük a kulacsainkat.

A **Z-** jelzést követve érünk el Csobánkára, elhagyjuk a buszvégállomást, egy darabig az úttal párhuzamosan a bal oldalon követ bennünket a Dera-patak. Hamarosan beérünk Csobánka főterére (15.97 km, 513 m). Utunkat innen jobbra a Bem utcán, a **P+** jelzésen folytatjuk, hamarosan jobbra térünk, megmászunk egy lépcsősort és balra haladunk felfelé az aszfaltos úton, ami kivezet minket Csobánkáról. 16,6 km-nél, egy kék nyomós kútnál jobbra elhagyjuk a **P+** jelzést, egy kis ösvényen az erdőbe térünk, és a szalagozást követjük. 250 m mászás után jobbra, 20m után balra térünk, majd 40 m után elérjük a **K-** jelzést, amin ma már jártunk. Korábbi útvonalunkkal ellentétes irányba, balra indulunk tovább. 250 m múlva elérjük a **S-** jelzést, ezen jobbra indulunk fel a Kis-Kevély csúcsa felé. 350m után felérünk a Mackó barlanghoz, itt pihenünk meg egy kicsit, a mászás nehezen már túl vagyunk. A barlang előtt balra továbbra is felfelé folytatjuk utunkat a **S-** jelzésen. 800 m múlva újra becsatlakozik balról a **K-** jelzés, mi jobbra felfelé tartunk és 120 méterrel később újra a Kevély-nyergi ellenőrzőpontunkon vagyunk (19.46 km, 776 m).

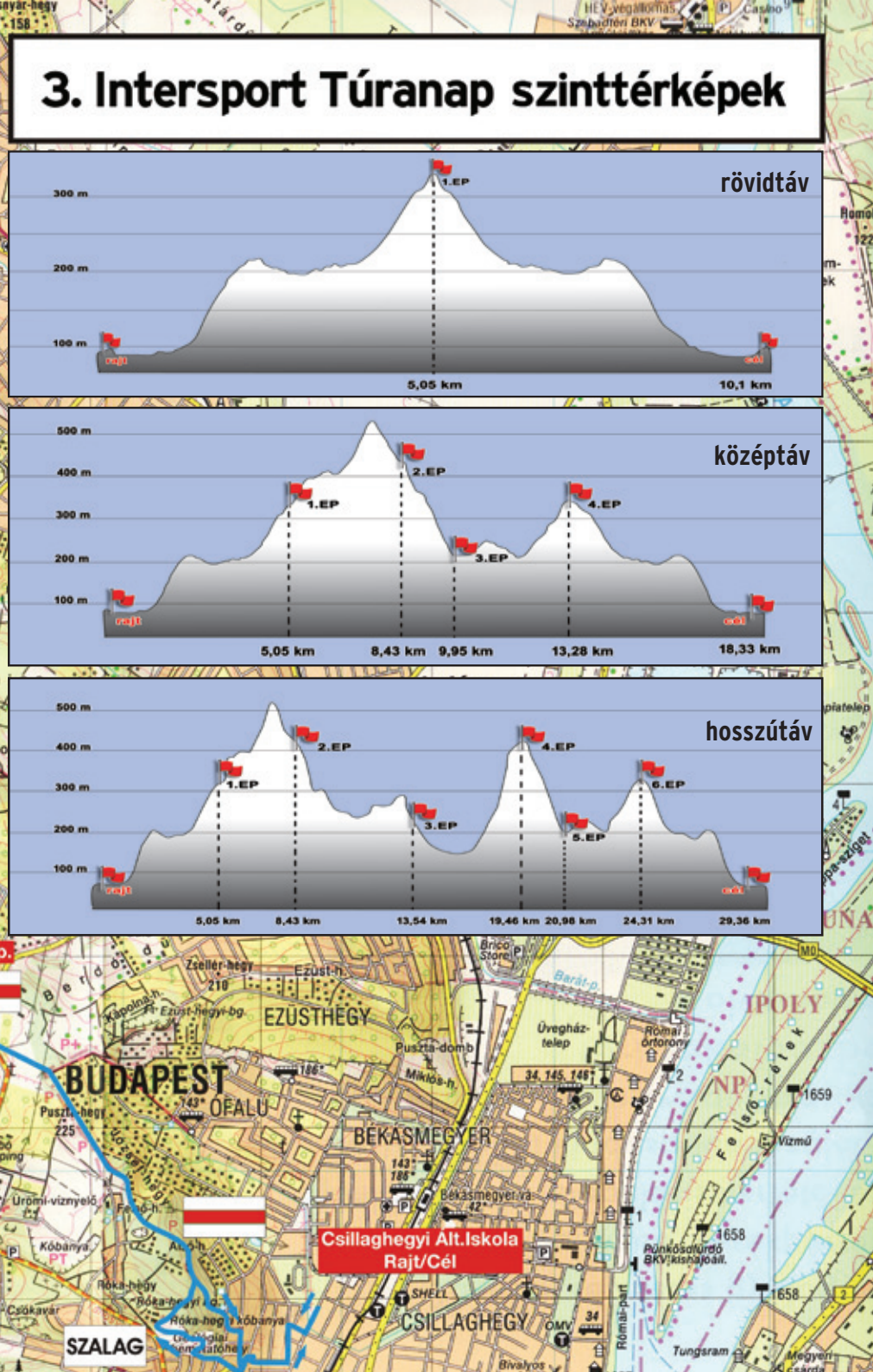
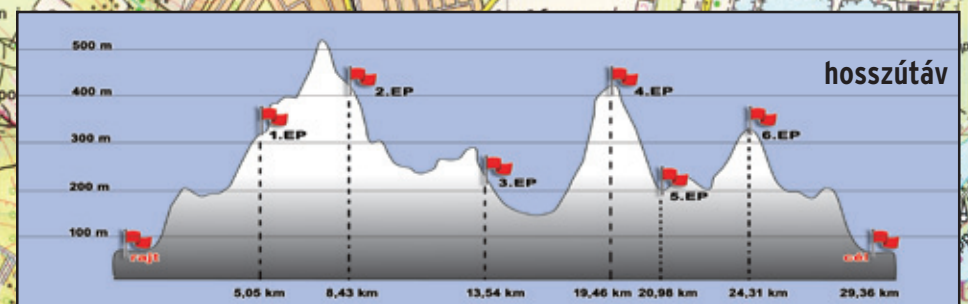
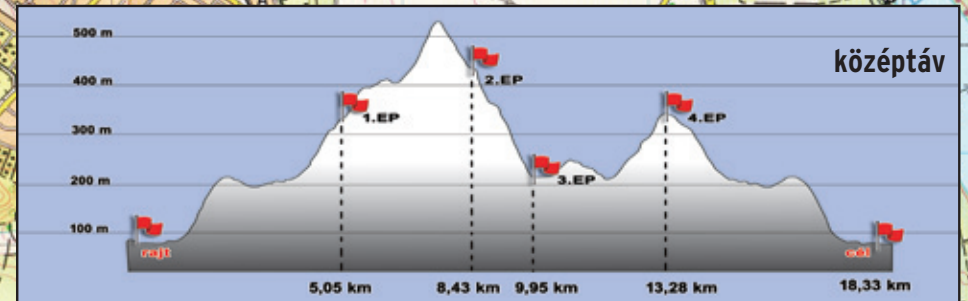
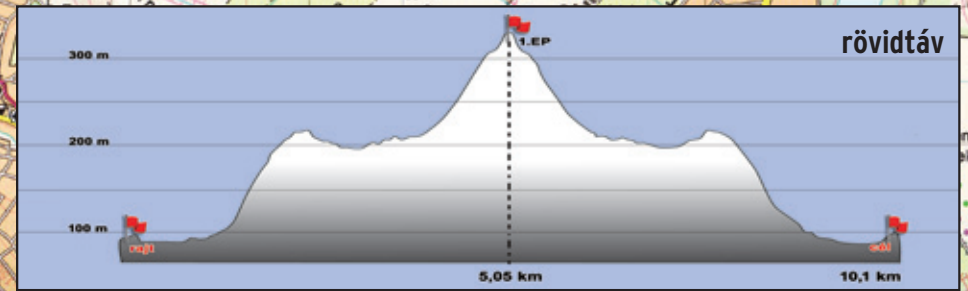
A pecsételés után balra a **K-** jelzésen megyünk tovább, hamarosan az ösvény mellett láthatjuk a Nagy-kevélyi kőfülkét. A bátrabbak felmászhatnak a barlang bejáratához. Egy kőgörgeteges ereszkedés után előbb a **Z-** majd a **S-** jelzés hagy el minket, mi továbbra is a **K-** jelzést kövessük jobbra, lefelé a nyílegyenes irtáson. Nemsokára elérünk egy székérutat, itt a **K-** balra fordul, mi ne tegyük! Kövessük a **szalagozást** és hamarosan az egri várnál találjuk magunkat (20.98 km, 776 m). Meglepve tapasztaljuk, hogy a vár filmen teljesen másképp nézett ki! **Újabb ellenőrzőpont** valamint 10:00 és 15:00 között óránként középkori lovagi játékok várnak minket itt.

A **szalagozást** követve megcsodálhatjuk a Teve-sziklát. Nem is kell nagy fantázia, hogy meglássuk a tevét a furcsa formájú kövekben. Ezután a **szalagozást** követve megcélazzuk Pilisborosjenő templomtornyát, a települést a Fő utcán érjük el, ezen haladunk míg utunk keresztezi a **P-** jelzést. (22.98 km, 820 m) Itt balra fordulunk a Templom utcára. Még mielőtt elérjük a templomot jobbra térünk a murvás Iskola utcára. Balra tartva elhaladunk a temető mellett. A temető után egyenesen a Kőfúvaros utcán folytatjuk utunkat. Az utca felső végén, jobbra kis szűk ösvény indul az erdőbe. Bátran kövessük, elvezet minket a Kő-hegyi ellenőrzőpontig. (24.31 km 930 m) A hosszútáv teljesítői innen a már ismert **P-** jelzésen térnek vissza egészen a Gyöngyvirág utcáig, amelyen balra fordulva hamarosan elérik a Bércetető utcát, ahonnan a már ismert szalagozott út vezet a célba. (29.36 km, 948 m).

#### GRATULÁLUNK A TELJESÍTÉSHEZ!

Ellenőrzőpont nyitvatartása, helye	Igazolás helye
Csillaghegyi Általános Iskola, Rajt Nyitva tartás: 7:30-14:00 (távtól függően)	
Kő-hegyi kőbánya bejárata, 5,05 km (minden táv) Nyitva tartás: 7:50-16:50	
Kevély-nyereg 1., 8,43 km (középtáv, hosszútáv) Nyitva tartás: 8:10-15:15	
Szent-kút, 13,54 km (hosszútáv) Nyitva tartás: 8:40-13:40	
Kevély-nyereg 2., 19,46 km (hosszútáv) Nyitva tartás: 8:10-15:15	
Egri vár 9,95 km (középtáv), 20,98 km (hosszútáv) Nyitva tartás: 9:00-16:00	
Kő-hegyi kőbánya bejárata, 24,31 km (hosszútáv) Nyitva tartás: 7:50-16:50	
Csillaghegyi Általános Iskola, Cél Nyitva tartás: 8:30-18:00	

### 3. Intersport Túranap szinttérképek



### 3. Intersport Túranap útvonalvázlat

Csillaghegyi Alt.Iskola  
Rajt/Cél